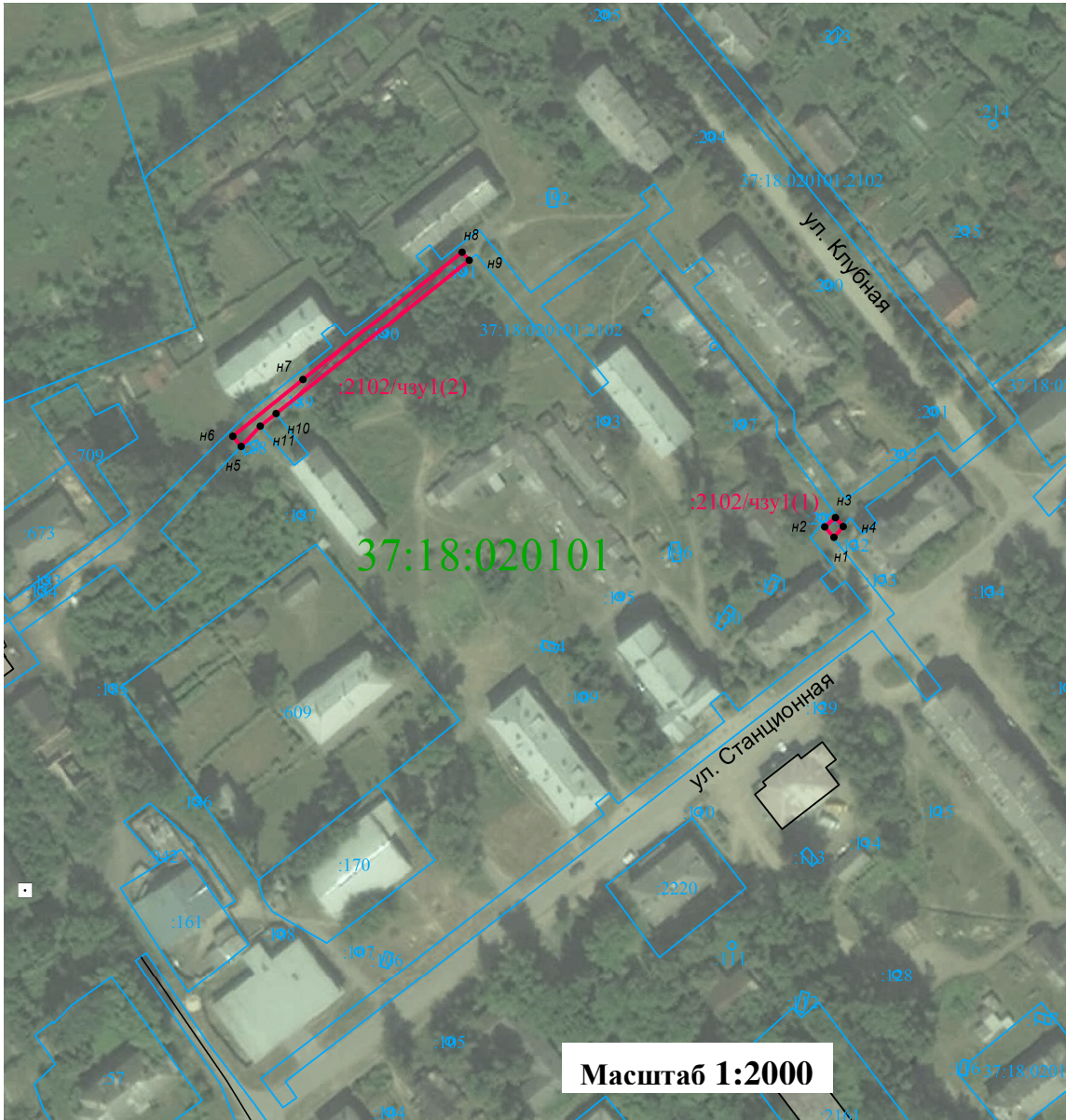


# **Схема расположения границ (сферы действия) публичного сервитута** **устанавливаемого в целях размещения и обслуживания объекта электросетевого хозяйства (КВЛ-0,4кВ от ТП-32** **ЭСК№1, Тейковского района, система электроснабжения «Новое Леушино»)** **через земельный участок с кадастровым номером 37:18:020101:2102**

**Адрес (местоположение):** Ивановская область, Тейковский р-н, с. Новое Леушино  
**Площадь планируемого публичного сервитута:** 255 кв.м.  
**Категория земель:** земли населенных пунктов










**Координаты поворотных точек границ сервитута**  
**Система координат: СК 1963 г.**

Обозначение характерных точек границ	Координаты, м	
	X	Y
1	2	3
<b>37:18:020101:2102/чзз1</b>		
<b>:2102/чзз1(1)</b>		
н1	6284474.07	2186635.76
н2	6284477.02	2186633.19
н3	6284479.65	2186636.21
н4	6284477.13	2186638.40
н1	6284474.07	2186635.76
<b>:2102/чзз1(2)</b>		
н5	6284499.83	2186467.64
н6	6284502.66	2186465.30
н7	6284518.73	2186485.15
н8	6284555.12	2186530.35
н9	6284552.80	2186532.31
н10	6284509.15	2186477.53
н11	6284505.58	2186473.10
н5	6284499.83	2186467.64

**Сведения о земельном участке**

Кадастровый номер участка	Разрешенное использование	Площадь земельного участка	Сведения о правах	Вид права
1	2	3	4	5
37:18:020101:2102	под размещение и строительство газопровода природного газа для газификации жилого фонда с. Новое Леушино	5524	нет сведений	нет сведений

## **Условные обозначения:**

-  - зона планируемой границы сферы действия публичного сервитута
-  - обозначение планируемой границы сферы действия публичного сервитута
-  - границы существующих земельных участков
-  - кадастровый номер земельного участка
-  - номер кадастрового квартала
-  - характерная точка границы, сведения о которой достаточны для определения ее местоположения
-  - номер характерной точки границы, сведения о которой достаточны для определения ее местоположения